

**LEGENDA**

Confini Consorzio

Confini comunali

**Pericolosità geomorfologica**

PG1 - Media e moderata

PG2 - Elevata

PG3 - Molto elevata

**Pericolosità idraulica**

BP - Bassa pericolosità

MP - Media pericolosità

AP - Alta pericolosità

**Reticolo idrografico**

Corso d'acqua

Corso d'acqua episodico

Corso d'acqua obliterato

Corso d'acqua tombato

Corpi idrici

**Aree antropizzate**

Aree aeroportuali

Cave, miniere e discariche

Aree industriali

Aree residenziali



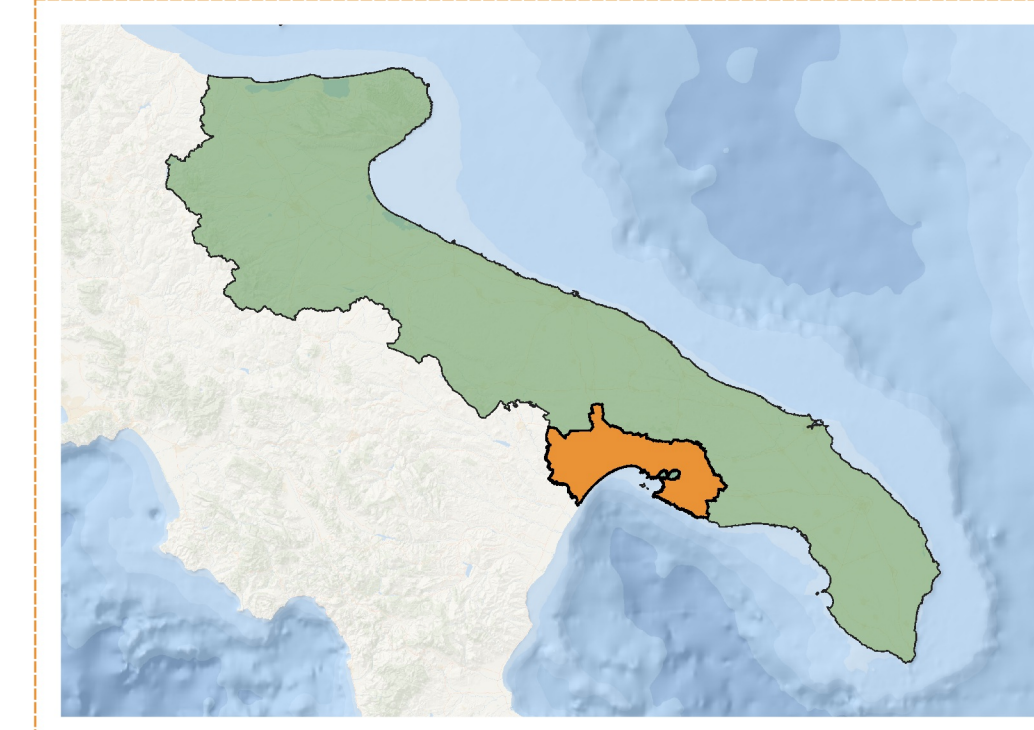
**CONSORZIO DI BONIFICA STORNARA E TARA**

Consorzio di Bonifica Stornara e Tara  
Viale Magna Grecia 240  
74021 - Taranto (TA)  
Codice Fiscale: 8005450711  
Tel. (+39) 099 7357111  
e-mail: consorzio@bonificastornaratara.it

Servizio di Redazione del Piano Generale di Bonifica di cui all'art.3 Legge Regione Puglia n. 4/2012









Codice CIG: 8365943290

PIANO GENERALE DI BONIFICA



Tav.13 AREE A PERICOLOSITÀ IDRAULICA E GEOMORFOLOGICA			
DATA	CODICE ELABORATO	SCALA	COMMITTENTE
Dicembre 2021	NE1670000G13	1:80'000	Consorzio di Bonifica Stornara e Tara
REV. N°	DATA REVISIONE	MOTIVO DELLA REVISIONE	Direttore Generale Dott. Angelo D'Andrea
00	Dicembre 2021	Prima emissione	Direttore Servizio Ingegneria Dott. Ing. Santo Calaisio
			Direttore Servizio Agrario Dott. Ing. Giovanni Merlino

REDAZIONE DEL PIANO



Dott. Arch. Per Fabio Savino  
Piemonte

Dott. Arch. Per Fabio Savino  
Piemonte